


**UCHWAŁA NR XXI/143/2012**  
**RADAY GMINY ZŁAWIEŚ WIELKA**  
**z dnia 28 grudnia 2012 r.**

w sprawie **zatwierdzenia Planu Odnowy Miejscowości Górsk**

Na podstawie art. 18 ust. 2 pkt 6 ustawy z dnia 08 marca 1990r. o samorządzie gminnym (Dz.U. z 2001r. Nr 142, poz. 1591, z późn. zm.)<sup>1</sup>

Rada Gminy  
uchwała, co następuje:

- § 1. Zatwierdza się Plan Odnowy Miejscowości Górsk.
- § 2. Plan Odnowy Miejscowości Górsk stanowi integralną część niniejszej uchwały.
- § 3. Wykonanie uchwały powierza się Wójtowi Gminy.
- § 4. Traci moc uchwała Nr XV/104/2012 Rady Gminy Zławieś Wielka z dnia 28 czerwca 2012 r. w sprawie zatwierdzenia Planu Odnowy Miejscowości Górsk.
- § 5. Uchwała wchodzi w życie z dniem podjęcia.

Przewodniczący Rady Gminy  
  
Małgorzata Kutnik

<sup>1</sup> Zmiany tekstu jednolitego wymienionej ustawy zostały ogłoszone w Dz.U. z 2001r. Nr 142, poz.1591, z 2002r. Nr 23, poz.220, Nr 62, poz.558, Nr 113, poz.984, Nr 153, poz.1271 i Nr 214, poz.1806, z 2003r. Nr 80, poz.717 i Nr 162, poz.1568, z 2004r. Nr 102, poz.1055, Nr 116, poz.1203 i Nr 167, poz.1759, z 2005r. Nr 172, poz.1441 i Nr 175, poz.1457, z 2006r. Nr 17, poz.128 i Nr 181, poz.1337, z 2007r. Nr 48, poz.327, Nr 138, poz.974 i Nr 173, poz.1218, z 2008r. Nr 180, poz.1111 i Nr 223, poz.1458, z 2009r. Nr 52, poz.420 i Nr 157, poz.1241, z 2010r. Nr 28, poz.142 i 146, Nr 40, poz.230 i Nr 106, poz.675 oraz 2011r. Nr 21, poz.113, Nr 117, poz. 679, Nr 134, poz.777, Nr 149, poz.887 i Nr 217, poz.1281, z 2012 r. poz. 567

## **Uzasadnienie**

do Uchwały Nr XXI/143/2012  
Rady Gminy Zławieś Wielka  
z dnia 28 grudnia 2012 r.

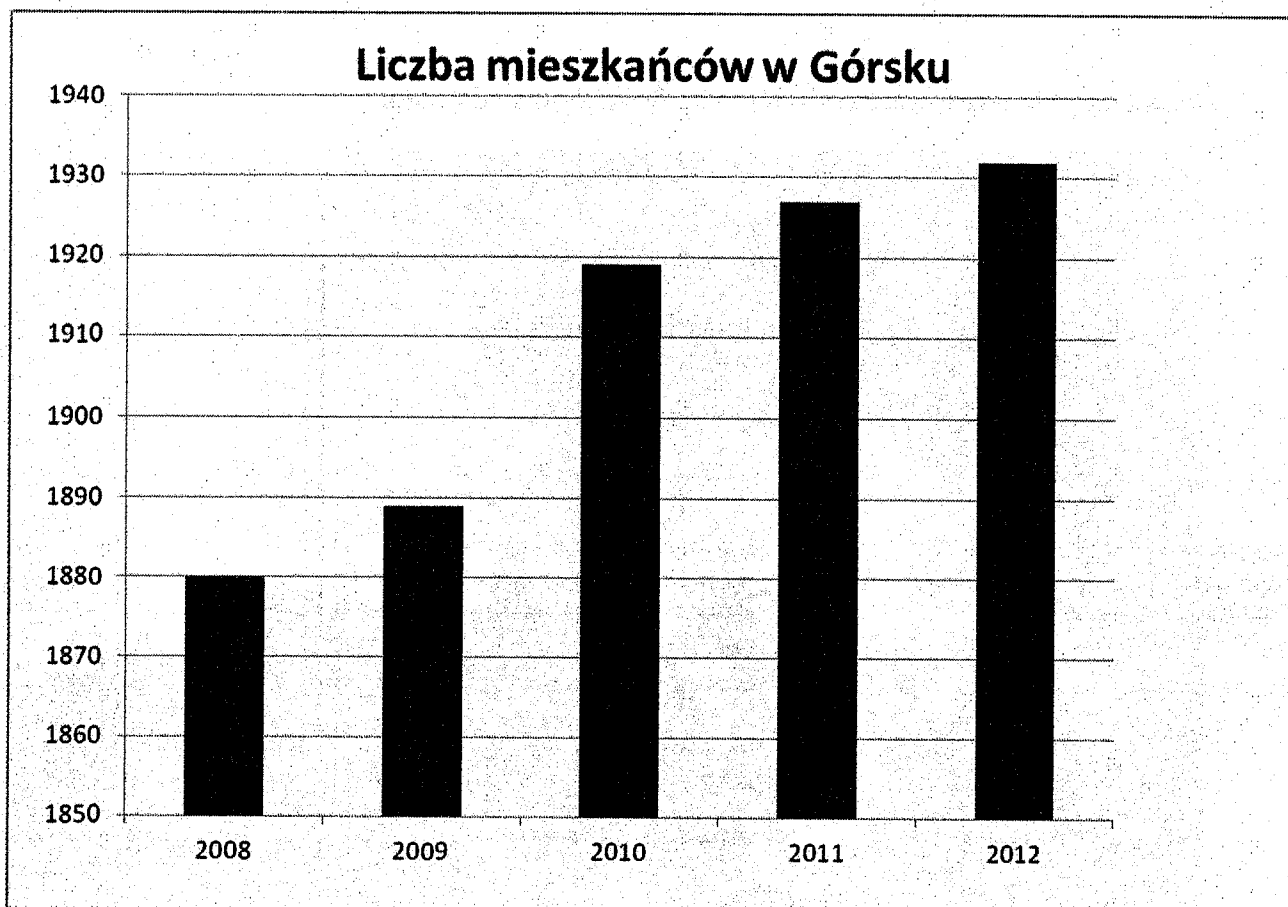
Na podstawie ustaleń Urzędu Marszałkowskiego wraz z Europejskim Centrum Współpracy z Młodzieżą ustalono nowy tytuł projektu tj. "Budowa świetlicy dla dzieci i młodzieży przy Parafii Rzymskokatolickiej P.W. Podwyższenia Krzyża Świętego w Górsku". W związku ze zmianą zaszała konieczność dokonania aktualizacji Planu Odnowy Miejscowości dla potrzeb złożenia wniosku o przyznanie pomocy w ramach Działania „Odnowa i rozwój wsi” w ramach Programu Rozwoju Obszarów Wiejskich. Do wniosku o przyznanie pomocy należy załączyć Plan odnowy miejscowości Górsk. W związku z powyższym w celu starań uzyskania dofinansowania na realizację wymienionej inwestycji stosowne jest podjęcie niniejszej uchwały.

# **Plan Odnowy Miejscowości**

## **Górszk**

grudzień 2012 – grudzień 2019





**Liczba ludności w miejscowości Górsko w latach 2004- 2012**

Lp.	Rok	Liczba ludności
1.	2004	1843
2.	2005	1829
3.	2006	1844
4.	2007	1866
5.	2008	1880
6.	2009	1889
7.	2010	1919
8.	2011	1927
9.	2012	1932

## Kościół pw. Podwyższenia Krzyża Świętego w Górsku



fot. Piotr Młynarczyk



fot. Piotr Młynarczyk

**Krzyż upamiętniający miejsce uprowadzenia ks. Jerzego Popiełuszki 19 października 1984r.**



fol. Piotr Młynarczyk

**Jezioro w  
Górsku**




fot. Piotr Młynarczyk



**Wiejski Dom Kultury**





fol. Piotr Młynarczyk

## **Kompleks Sportowy przy Zespole Szkół w Górsku**

**- historia miejscowości ze szczególnym uwzględnieniem wydarzeń mających wpływ na powstanie układu przestrzennego**

**Górsk** jest położony w części doliny Wisły, która przylega do prawego brzegu rzeki (jest to płaska zatorfiona równina). Miejscowość ta należy do najstarszych ośrodków wiejskich na ziemi chełmińskiej. W średniowieczu Górsk był wsią czynszową Zakonu Krzyżackiego. W tym czasie wieś należała, pod względem administracyjnym, do komturstwa toruńskiego. Została lokowana na prawie niemieckim przez Wielkiego Mistrza Krzyżackiego - Henryka Dusemera w 1346 r. Pierwsze wzmianki o wsi pochodzą z przywileju chełmińskiego Krzyżaków dla Torunia z 1233 r. W przywileju podano nazwę jednej z wysp (kęp) wiślanych "insula Gorsk" - Insula Gorzk. Do 1454r., miejscowość była w rękach Krzyżaków. Dopiero król Kazimierz Jagiellończyk w 1457 r. nadał wieś Toruniowi. Król Zygmunt Stary potwierdził to nadanie dopiero w 1515 r. Od 1454 do 1793 r. Górsk znajdował się w granicach I Rzeczypospolitej. Potem wszedł w skład państwa pruskiego (do 1920 r.). Od XVII do końca XIX wieku miejscowość była stolicą "niziny nadwiślańskiej" (od Czarnowa do Starego Torunia). Pod względem kościelnym, wieś należała w średniowieczu do

parafii w Starym Toruniu. Gdy w XVI wieku kościół w Starym Toruniu uległ dewastacji Górsk przyłączono do parafii św. Jana w Toruniu.

Przypuszczalnie nazwę miejscowości można wywieść od istniejącego do dzisiaj grodziska, na którym obecnie znajduje się kościół, panującego nad niziną okolicą - "górnym gród". W ciągu wieków używano zlatynizowanej lub zniemczonej nazwy polskiej Górska: Gorzk (1346 r.), Gorske (1414 r.), Gorzke (1454 r.), Gursko (1457 r.), Gursk (1596 r.), Gurske (1605 r., do 1920 r., 1939-1945) oraz Gursk lub Górsk.

Z miejscowością związanych jest kilku znanych ludzi: Ernst Lambeck (drukarz, obrońca mowy polskiej i pierwszy wydawca na ziemiach polskich Pana Tadeusza Adama Mickiewicza), ks. Jerzy Popiełuszko (przy trasie Toruń - Bydgoszcz znajduje się krzyż upamiętniający miejsce, w którym 19 października 1984 roku wprowadzono ks. Jerzego Popiełuszkę.), Jan Michał Hube (fizyk i matematyk, autor podręczników fizyki dla Komisji Edukacji Narodowej i ostatni dyrektor Szkoły Rycerskiej w Warszawie), pastor Christian Liebelt (prekursor szczepień na ospę). W 1812 na krótko miejscowość odwiedził cesarz Napoleon Bonaparte.

## **- określenie przestrzennej struktury miejscowości**

### **\* dominanty przestrzennej**

Ważnym elementem przestrzennym miejscowości Górsk jest droga krajowa nr 80, która stanowi ważny korytarz tranzytowy o znacznym natężeniu ruchu.

Parafia pw. Podwyższenia Krzyża Świętego w Górsku- rozwój protestantyzmu spowodował wybudowanie w tej wiosce kościoła ewangelickiego pw. Świętego Krzyża. Po zniszczeniach w czasie najazdu Szwedów w XVII wieku został odbudowany; istnieje w takiej postaci do dzisiaj. Kiedy po wojnie ludność wyznania ewangelickiego opuściła tę miejscowość, kościół przyłączono najpierw do parafii Wniebowzięcia NMP w Toruniu. W 1946 roku utworzono tutaj samodzielną Ekspozyturę Duszpasterską, potem parafię. Od 1953 roku parafią opiekują się księża michalici. W dniu 24 czerwca 1990 roku odbyły się w kościele prymicje ks. Piotra Prusakiewicza CSMA - duszpasterza żuźłowców, z udziałem liczego grona

zawodników, którzy przybyli na uroczystość na sportowych motocyklach. Od tego czasu sezon żużlowy rozpoczyna się od Mszy św. sprawowanej w Górsku.

Osiedle Spółdzielni Mieszkaniowej „Przylesie” położone jest 500m od drogi krajowej nr 80 w kierunku południowym. Na osiedlu SM „Przylesie” wybudowanych jest 6 budynków 24-ro rodzinnych, 1 budynek 30-to rodzinny i budynek 40-to rodzinny. Razem stanowi 214 mieszkań o powierzchni 11.658m<sup>2</sup>, w którym zamieszkuje około 800 osób. Teren ten jest zagospodarowany zielenią (trawniki), utwardzone są pieszo jezdnie, place zabaw, krzewy i drzewa. Ta części wsi wyposażona jest w urządzenia infrastruktury technicznej takie jak:

- Sieć energetyczna
- Sieć wodociągowa
- Sieć kanalizacyjna
- Sieć telefoniczna
- Sieć telewizji osiedlowej
- Sieć ciepłownicza CO i CW
- Kociołnia Osiedlowa

#### **\* otwartych przestrzeni wspólnych**

W miejscowości istnieją wspólnotowe przestrzenie zagospodarowywane dla celów publicznych lub gotowe do takowego zagospodarowania. Należy do nich:

- teren przyszkolny, idealny do zagospodarowania na cele rekreacyjne, wypoczynku, w tym – plac zabaw, boisko sportowe wielofunkcyjne, sala gimnastyczna

- Wiejski Dom Kultury

- jezioro w Górsku wraz z boiskiem sportowym

#### **\* elementów charakterystycznych dla danej miejscowości**

Sołectwo Górsk podzielone jest na dwie części. W pierwszej części (zachodniej), centrum znajduje się przy Zespole Szkół w Górsku, Ośrodku Zdrowia, Wspólnotą Mieszkaniową wraz placówką handlową. Natomiast punktem centralnym drugiej części jest kościół z cmentarzem oraz znajdującym się w pobliżu jeziorem.

Istniejąca sieć infrastruktury technicznej, mikroklimat wytwarzający się wśród lasów otaczających Górsk i rzeki Wisły, spowodowały wzrost zainteresowania ludności miejskiej, z chęcią osiedlenia się na terenie sołectwa. Ponadto istnieje tu dobrze rozwinięta sieć komunikacyjna. Połączenia transportowe odbywają się drogami dojazdowymi do drogi krajowej nr 80. Komunikacja autobusowa to głównie linie Veolia-Transport sp. z o.o. wraz z wjazdem na osiedle Spółdzielni Mieszkaniowej.

Pomiędzy osiedlem zabudowy wielorodzinnej, a drogą publiczną występuje drzewostan leśny oraz budownictwo mieszkaniowe jednorodzinne wraz z Ośrodkiem Zdrowia, apteką, biblioteką, pomieszczeniem KGW i placówkami handlowymi. Pozostałe sąsiedztwo stanowią tereny rolno- leśne, na terenie sołectwa znajduje się małe jezioro.

W zachodniej części wsi znajdują się Szkoła Podstawowa wraz z Gimnazjum. Szkoła usytuowana jest przy trasie Toruń-Bydgoszcz w odległości ok. 16 km od Torunia i ok. 32 km od Bydgoszczy, w pobliżu Osiedla Mieszkaniowego Górsk-Przylesie. Dzieci z okolic szkoły dochodzą na zajęcia lekcyjne i pozalekcyjne pieszo, natomiast młodzież mieszkającą w Rozgartach, Starym Toruniu, Czarnym Błocie, Cegielniku i Górsku dowozi autobus szkolny. Jednopiętrowy budynek szkolny w centralnym swoim punkcie posiada hol-atrium przykryty szkłem na poziomie dachu. Od tego holu prowadzą korytarze do dziesięciu sal lekcyjnych z zapleciami, salami komputerowymi, biblioteki szkolnej, pomieszczeń administracji, auli oraz stołówki szkolnej oferującej catering. Razem powierzchnia użytkowa szkoły wynosi 2600 m<sup>2</sup>. Dzięki dużej ilości pomieszczeń w budynku szkolnym możliwe jest prowadzenie zajęć pozalekcyjnych oraz zajęć przygotowujących dzieci do konkursów i olimpiad odbywających się poza szkołą.

Na terenie sołectwa funkcjonują takie grupy społeczne jak: Związek Harcerstwa Polskiego Szczep „Błękitna jedyńka”, Koło Gospodyń Wiejskich, Zespół muzyczny „Melodia” (16 osób)

## **2. Inwentaryzacja zasobów służących odnowie miejscowości.**

**Zasoby** – to wszelkie elementy materialne i niematerialne wsi i otaczającego ją obszaru, które mogą być wykorzystane obecnie bądź w przyszłości w budowaniu bądź realizacji publicznych bądź prywatnych przedsięwzięć odnowy wsi.

Rodzaj zasobu	Brak	Jest o znaczeniu małym	Jest o znaczeniu średnim	Jest o znaczeniu dużym
<b>Środowisko przyrodnicze</b>				
walory krajobrazu			X	
walory przyrodnicze			X	
wody powierzchniowe (cieki, rzeki, stawy)			X	
gleby			X	
kopaliny	X			

Rodzaj zasobu	Brak	Jest o znaczeniu małym	Jest o znaczeniu średnim	Jest o znaczeniu dużym
<b>Środowisko kulturowe</b> walory architektury wiejskiej i osobliwości kulturowe			X	
walory zagospodarowania przestrzennego				X
zabytki			X	
zespoły artystyczne			X	
<b>Środowisko kulturowe</b> walory architektury wiejskiej i osobliwości kulturowe			X	
walory zagospodarowania przestrzennego				X
zabytki			X	
zespoły artystyczne			X	
<b>Dziedzictwo religijne i historyczne</b> miejsca, osoby i przedmioty kultu				X
święta, odpusty, pielgrzymki				X
tradycje, obrzędy, gwara		X		
legandy, podania i fakty historyczne			X	
ważne postacie historyczne			X	
specyficzne nazwy		X		
<b>Obiekty i tereny</b> działki pod zabudowę mieszkaniową				X
działki pod domy letniskowe				X
działki pod zakłady usługowe i przemysł pustostany mieszkaniowe, magazynowe i po przemysłowe		X		
Tradycyjne obiekty wsi (spichlerze, kuźnie, młyny)			X	
plac i miejsca publicznych spotkań miejsca spotkań i rekreacji			X	

Rodzaj zasobu	Brak	Jest o znaczeniu małym	Jest o znaczeniu średnim	Jest o znaczeniu dużym
<b>Gospodarka i rolnictwo</b> specyficzne produkty (hodowle, uprawy polowe)  znane firmy produkcyjne i zakłady usługowe  możliwe do wykorzystania odpady produkcyjne	X		X  X	
<b>Sąsiedzi i przyjezdni</b> korzystne, atrakcyjne sąsiedztwo (duże miasto, arteria komunikacyjna, atrakcja turystyczna)  ruch tranzytowy  przyjezdni, stali i sezonowi mieszkańcy			X  X	X
<b>Instytucje</b> Placówki opieki społecznej  Szkoly  Dom kultury  Inne: ośrodek zdrowia biblioteka	X			X  X  X X
<b>Ludzie, organizacje społeczne</b> OSP KGW Stowarzyszenia Darczyńcy i sponsorzy	X		X X	X

### - zasoby przyrodnicze

Do europejskiej sieci ekologicznej Natura 2000 włącza się Specjalne Obszary Ochrony (dla ochrony siedlisk i gatunków) oraz Obszary Specjalnej Ochrony proponowane jako miejsca lęgowe dla wytypowanych gatunków ptaków i jako ważne miejsca przystankowe dla ptaków migrujących. Jednym z wytypowanych OSO, który został już włączony do sieci ekologicznej Natura 2000 jest Obszar Specjalnej

Ochrony Ptaków „Dolina Dolnej Wisły”, który przebiega przez południową część miejscowości Górsk.

#### **- dziedzictwo kulturowe**

Na terenie wsi znajduje się wiele zabytków: zbór protestancki (obecnie kościół rzymsko - katolicki) z 1612 r., 1661- 1687 r., a w nim liczne zabytki: Kościół w Górsku i plebania z 1831r., niemieckie pomniki nagrobne z XIX/XX wieku, fragment krzyża z kutego żelaza z XVII/XVIII wieku, dąb datowany na XIV wiek i zrujnowany budynek byłej szkoły z 1867r.

#### **- obiekty i tereny**

Stacja paliw znajdująca się przy trasie krajowej '80', wał przeciwpowodziowy, restauracja „Leśniczanka”, dla sołectwa są opracowane miejscowe plany zagospodarowania przestrzennego oraz studium uwarunkowań i kierunków zagospodarowania przestrzennego.

#### **- infrastruktura społeczna**

W miejscowości zlokalizowanych jest bardzo wiele punktów związanych z obsługą ludności oraz usług o charakterze społecznym. Są to m.in. ośrodek zdrowia, apteka, kościół, biblioteka, restauracja „ Leśniczanka”, Wiejski Dom Kultury, zespół muzyczny „Melodia”, stowarzyszenia.

#### **- infrastruktura techniczna**

Miejscowość posiada część utwardzonych ulic, w tym najważniejszą ulicę ks. Bronisława Markiewicza i ul Słoneczną. Wieś jest skanalizowana w 60% i zwodociągowania 90 %.

#### **- kapitał społeczny i ludzki**

Górsk posiada dobre zaplecze społeczne w postaci organizacji obywatelskich. We wsi działa lokalna grupa 'Kóło Gospodyń Wiejskich', zespół muzyczny „Melodia”, związek harcerski „Błękitna jedyńka”, Rada parafialna.



**3. Ocena mocnych i słabych stron miejscowości, w której będzie realizowana operacja.**

**ANALIZA SWOT**

<p><b><u>Silne strony</u></b></p> <ol style="list-style-type: none"><li>1. Lokalizacja pomiędzy dużymi aglomeracjami miejskimi: Toruń- Bydgoszcz</li><li>2. Walory sprzyjające rozwojowi sportu, np.: kompleks boisk, strefa sportu</li><li>3. Szlak rowerowy łączący Toruń z Bydgoszczą</li><li>4. Natura 2000 walory krajobrazowe – wiele roli przyrodniczych</li><li>5. Duży przyrost naturalny</li><li>6. Kult ks. Jerzego Popiełuszki – centrum edukacyjne</li><li>7. Obiekty sportowe</li></ol>	<p><b><u>Słabe strony</u></b></p> <ol style="list-style-type: none"><li>1. Wzrost bezrobocia</li><li>2. Nieodpowiedni dojazd do kościoła – zły stan dróg</li><li>3. Niekompletna sieć kanalizacyjna na terenie sołectwa.</li></ol>
<p><b><u>Szanse</u></b></p> <ol style="list-style-type: none"><li>1. Napływ ludności z miast i osiedlanie się na terenie sołectwa</li><li>2. Powstanie punktów agroturystycznych</li><li>3. Rozwój małej gastronomii przy drodze krajowej nr 80</li><li>4. Rozwój ośrodków kulturalnych</li><li>5. Rozwój kultu ks. Jerzego Popiełuszki</li></ol>	<p><b><u>Zagrożenia</u></b></p> <ol style="list-style-type: none"><li>1. Ubożenie mieszkańców</li><li>2. Migracje ludności w poszukiwaniu pracy</li><li>3. Osiedle mieszkaniowe zlokalizowane blisko Wisły</li></ol>

4. Opis planowanych zadań inwestycyjnych i przedsięwzięć aktywizujących społeczność lokalną w okresie, co najmniej 7 lat od dnia przyjęcia planu odnowy miejscowości, w kolejności wynikającej z przyjętych priorytetów rozwoju miejscowości z podaniem szacunkowych kosztów ich realizacji.

Lp.	Nazwa zadania	Cel	Przeznaczenie	Harmonogram realizacji	Wartość zadania w mln zł	Źródło finansowania
1.	Budowa kolektora tłoczego Oczyszczalnia Górsk – Przysiek	Zwiększenie znaczenia środowiska przyrodniczego, stworzenie lepszych warunków do rozwoju gospodarki i mieszkalnictwa jednorodzinnego	Gospodarka sołectwa/mieszkańcy sołectwa	2013-2015	1,00	Budżet gminy
2.	Zakup lady chłodniczej	Wyposażenie Wiejskiego Domu Kultury w Górsku	Mieszkańcy sołectwa	2012	0,006	Fundusz sołecki
3.	Doposażenie sprzętu WDK	Wyposażenie Wiejskiego Domu Kultury w Górsku	Mieszkańcy sołectwa	2012	0,051	Fundusz Sołecki Budżet Gminy
4.	Punkt przedszkolny w WDK	Zapewnienie edukacji przedszkolnej	Mieszkańcy sołectwa	2012	0,003	Budżet Gminy
5.	"Budowa świetlicy dla dzieci i młodzieży przy Parafii Rzymskokatolickiej P.W. Podwyższenia Krzyża Świętego w Górsku"	Miejsce spotkań społeczności wsi Górsk	Mieszkańcy sołectwa	2012 – 2013	0,650	ECWM z Torunia
6.	Centrum Edukacji Młodzież im. Ks. Jerzego Popiełuski.	Miejsce spotkań społeczności wsi Górsk	Mieszkańcy Gminy	2012 – 2015	5,00	Zgromadzenie Świętego Michała Archaniola
7.	Kapliczka kościelna na osiedlu w Górsku	Miejsce spotkań społeczności wsi oraz miejsce kultu i religii	Mieszkańcy sołectwa	2012 – 2014	0,25	Parafia Podwyższenia Krzyża Świętego

8.	Modernizacja ulic - wykonanie utwardzenia masą bitumiczną dróg i ulic	Infrastruktura techniczna	Mieszkańcy sołectwa	2012 – 2019	0,70	Urząd Gminy Zławieś Wielka
9.	Rozbudowa systemu wodno - kanalizacyjnego	Infrastruktura techniczna	Mieszkańcy sołectwa	2012 – 2019	0,50	Urząd Gminy Zławieś Wielka
10.	Czyszczenie rowów melioracyjnych	Infrastruktura techniczna	Mieszkańcy sołectwa	2018 – 2019	0,005	Urząd Gminy Zławieś Wielka
11.	Budowa chodników	Infrastruktura techniczna	Mieszkańcy sołectwa	2012 – 2019	0,02	Urząd Gminy Zławieś Wielka

**5. Opis i charakterystyka obszarów o szczególnym znaczeniu dla zaspokojenia potrzeb mieszkańców, sprzyjających nawiązywaniu kontaktów społecznych, ze względu na ich położenie oraz cechy funkcjonalno – przestrzenne, w szczególności poprzez odnawianie lub budowę placów parkingowych, chodników lub oświetlenia ulicznego.**

W miejscowości Górsk wyszczególnić można kilka obszarów o szczególnym znaczeniu dla zaspokojenia potrzeb mieszkańców, sprzyjających nawiązaniu kontaktów społecznych, ze względu na ich położenie oraz cechy funkcjonalno – przestrzenne. Są to:

- Wiejski Dom Kultury w Górsku jest oddziałem Gminnego Ośrodka Kultury i Sportu w Złejwsi Małej, stanowi majątek gminny. Placówka jest punktem kulturalnym zarówno mieszkańców wsi Górsk oraz pozostałych mieszkańców gminy Zławieś Wielka. Odbywają się tam regularnie zajęcia kulturalno – artystyczne adresowane do wszystkich grup społecznych. Jest to znakomity punkt do organizacji spotkań okolicznościowych oraz imprez gminnych. W budynku WDK znajduje się również biblioteka publiczna, punkt przedszkolny opiekujący się ponad 40 podopiecznymi, w obiekcie mają swoją siedzibę liczne organizacje pozarządowe, m.in. stowarzyszenia, KGW. Zaplecze Wiejskiego Domu Kultury w Górsku jest podstawową infrastrukturą wykorzystywaną w procesie budowania dialogu społecznego i intensyfikowania społecznych więzi oraz relacji w oparciu o lokalne dziedzictwo kulturalne.
- Kompleks sportowo – rekreacyjny przy Zespole Szkół w Górsku – jest to zespół obiektów gminnych przystosowanych do uprawiania sportu. Służy integracji mieszkańców na bazie wspólnych zainteresowań sportowych oraz podczas wspólnego uczestnictwa w imprezach rekreacyjno – sportowych.
- Boisko – plac asfaltowy na osiedlu bloków w Górsku wraz z infrastrukturą towarzyszącą jest miejscem codziennych spotkań i rekreacji mieszkańców. Organizowane tu są festyny oraz inne imprezy okolicznościowe.
- Południowo – wschodnia część miejscowości skupia takie obiekty, tj.: jezioro, pomnik - krzyż upamiętniający miejsce uprowadzenia ks. Jerzego Popiełuszki – 19 października 1984r. oraz kościół pw. Podwyższenia Krzyża Świętego w Górsku. Całość stanowi obszar kultu ks. Jerzego Popiełuszki. Na danym

obszarze planuje się rozpropagowanie niniejszego kultu, tradycji lokalnych i regionalnych poprzez odnowę kapliczki kościelnej oraz budowę Centrum Edukacji Młodzieży Ks. Jerzego Popiełuszki.

## **6. Podsumowanie**

Opracowanie Planu Odnowy Miejscowości Górsk zakłada w przeciągu najbliższych lat realizację kilku zadań. Istotą zadań jest pobudzenie aktywności i integracji środowisk lokalnych oraz stymulowanie współpracy na rzecz rozwoju promocji wartości związanych z miejscową specyfiką społeczną i kulturową. Zakładane cele Planu przewidują wzrost znaczenia wsi, jako lokalnego ośrodka rozwoju kultury, edukacji, sportu i rekreacji.

**UCHWAŁA NR XXI/142/2012  
RADY GMINY ZŁAWIEŚ WIELKA  
z dnia 28 grudnia 2012 r.**

w sprawie ustalenia opłaty za świadczenia Gminnego Przedszkola w Złejwsi Małej

Na podstawie art. 18 ust. 2 pkt 15 ustawy z dnia 8 marca 1990 roku o samorządzie gminnym (Dz. U. z 2001 r. Nr 142, poz. 1591 z późn. zm.<sup>i</sup>) oraz art. 14 ust. 5 ustawy z dnia 7 września 1991 roku o systemie oświaty (Dz. U. z 2004 r. Nr 256, poz. 2572 z późn. zm.<sup>ii</sup>)

Rada Gminy  
uchwala, co następuje :

§ 1.

Świadczenia Gminnego Przedszkola w Złejwsi Małej, zwanego dalej przedszkolem, w zakresie realizacji 5-godzinnej podstawy programowej wychowania przedszkolnego są bezpłatne.

§ 2.

Za świadczenia przedszkola, wykraczające poza podstawę programową wychowania przedszkolnego ustala się opłatę w wysokości:

- 1) 120,- zł miesięcznie za pierwsze dziecko z rodziny;
- 2) 100,- zł miesięcznie za każde następne dziecko z rodziny.

§ 3.

Świadczenia wykraczające poza podstawę programową wychowania przedszkolnego obejmują:

- 1) gry i zabawy dydaktyczne wspomagające rozwój psychofizyczny dziecka;
- 2) gry i zabawy edukacyjne rozwijające zainteresowanie otaczającym światem;
- 3) zabawy plastyczne, muzyczne, teatralne i inne, rozwijające zdolności dzieci;
- 4) gry i zabawy korygujące wady wymowy;
- 5) gry i zabawy ruchowe wspomagające rozwój fizyczny dziecka;
- 6) przygotowanie posiłków dla dzieci.

§ 4.

Opłata, o której mowa w § 2 nie jest pobierana wyłącznie w okresie przerwy wakacyjnej.

§ 5.

Opłatę, o której mowa w § 2 wnosi się miesięcznie do 15 dnia miesiąca za dany miesiąc.

§ 6.

Opłata, o której mowa w § 2 nie obejmuje kosztów żywienia oraz kosztów zajęć dodatkowych.

§ 7.

Wysokość dziennej stawki żywieniowej ustala dyrektor przedszkola, biorąc pod uwagę rzeczywiste koszty zakupu surowców do przygotowania posiłków.

§ 8.

Wykonanie uchwały powierza się Wójtowi Gminy.

§ 9.

Traci moc uchwała Nr XXVIII/174/2009 Rady Gminy Zławieś Wielka z dnia 25 listopada 2009 roku w sprawie ustalenia opłaty za świadczenia Gminnego Przedszkola w Złejwsi Małej.

§ 10.

Uchwała wchodzi w życie po upływie 14 dni od dnia jej ogłoszenia w Dzienniku Urzędowym Województwa Kujawsko – Pomorskiego.

Przewodnicząca Rady Gminy

Małgorzata Kutnik



<sup>1</sup> Zmiany tekstu jednolitego wymienionej ustawy zostały ogłoszone w Dz. U. z 2001 r. Nr 142, poz. 1591, z 2002 r. Nr 23, poz. 220; Nr 62, poz. 558, Nr 113, poz. 984, Nr 153, poz. 1271, Nr 214, poz. 1806, z 2003 r.; Nr 80, poz. 717, Nr 162, poz. 1568; z 2004 r. Nr 102, poz. 1055, Nr 116, poz. 1203; z 2005 r. Nr 172, poz. 1441, Nr 175, poz. 1457; z 2006 r. Nr 17, poz. 128, Nr 181, poz. 1337; z 2007 r. Nr 48, poz. 327, Nr 138, poz. 974, Nr 173, poz. 1218; z 2008 r. Nr 180, poz. 1111, Nr 223, poz. 1458; z 2009 r. Nr 52, 420, Nr 268, poz. 2352 oraz z 2010 r. Nr 28, poz. 142 i poz. 146, Nr 106, poz. 675, Nr 40, poz. 230, Nr 106, poz. 675; z 2011 r. Nr 117, poz. 679, Nr 21, poz. 113, Nr 134, poz. 777, Nr 217, poz. 1281, Nr 149, poz. 887; z 2012 r. poz. 567.

<sup>ii</sup> Zmiany tekstu jednolitego wymienionej ustawy zostały ogłoszone w Dz. U. z 2004 r. Nr 256, poz. 2572, Nr 273, poz. 2703; Nr 281, poz. 2781; z 2005 r. Nr 17, poz. 141; Nr 94, poz. 788; Nr 122, poz. 1020; Nr 131, poz. 1091; Nr 167, poz. 1400, Nr 249, poz. 2104; z 2006 r. Nr 144, poz. 1043, Nr 208, poz. 1532, Nr 227, poz. 1658; z 2007 r. Nr 42, poz. 273, Nr 80, poz. 542, Nr 115, poz. 791, Nr 120, poz. 818, Nr 180, poz. 1280, Nr 181, poz. 1292; z 2008 r. Nr 70, poz. 416, Nr 145, poz. 917, Nr 216, poz. 1370; z 2009 r. Nr 6, poz. 33, Nr 31, poz. 206, Nr 56, poz. 458, Nr 157, poz. 1241; z 2010 r. Nr 44, poz. 250, Nr 54, poz. 320, Nr 148, poz. 991, Nr 127, poz. 857; z 2011 r. Nr 106, poz. 622, Nr 112, poz. 654, Nr 205, poz. 1206, Nr 149, poz. 887, Nr 139, poz. 814, Nr 205, poz. 1206; z 2012 r. Nr 941, Nr 979.

## **Uzasadnienie**

do Uchwały Nr XXI/142/2012  
Rady Gminy Zławieś Wielka  
z dnia 28 grudnia 2012 r.

Zgodnie z art.6 ustawy o systemie oświaty, przedszkole publiczne prowadzi bezpłatne nauczanie i wychowanie w zakresie co najmniej podstawy programowej wychowania przedszkolnego.

Na podstawie art. 14 ust. 5 ustawy Rada Gminy ustala opłatę za świadczenia przedszkola, które wykraczają poza podstawę programową. W stosunku do poprzednio obowiązujących stawek opłaty zostały powiększone o 15,-zł miesięcznie za pierwsze dziecko z rodziny oraz o 10,-zł miesięcznie za każde następne dziecko z rodziny, uczęszczające do przedszkola.